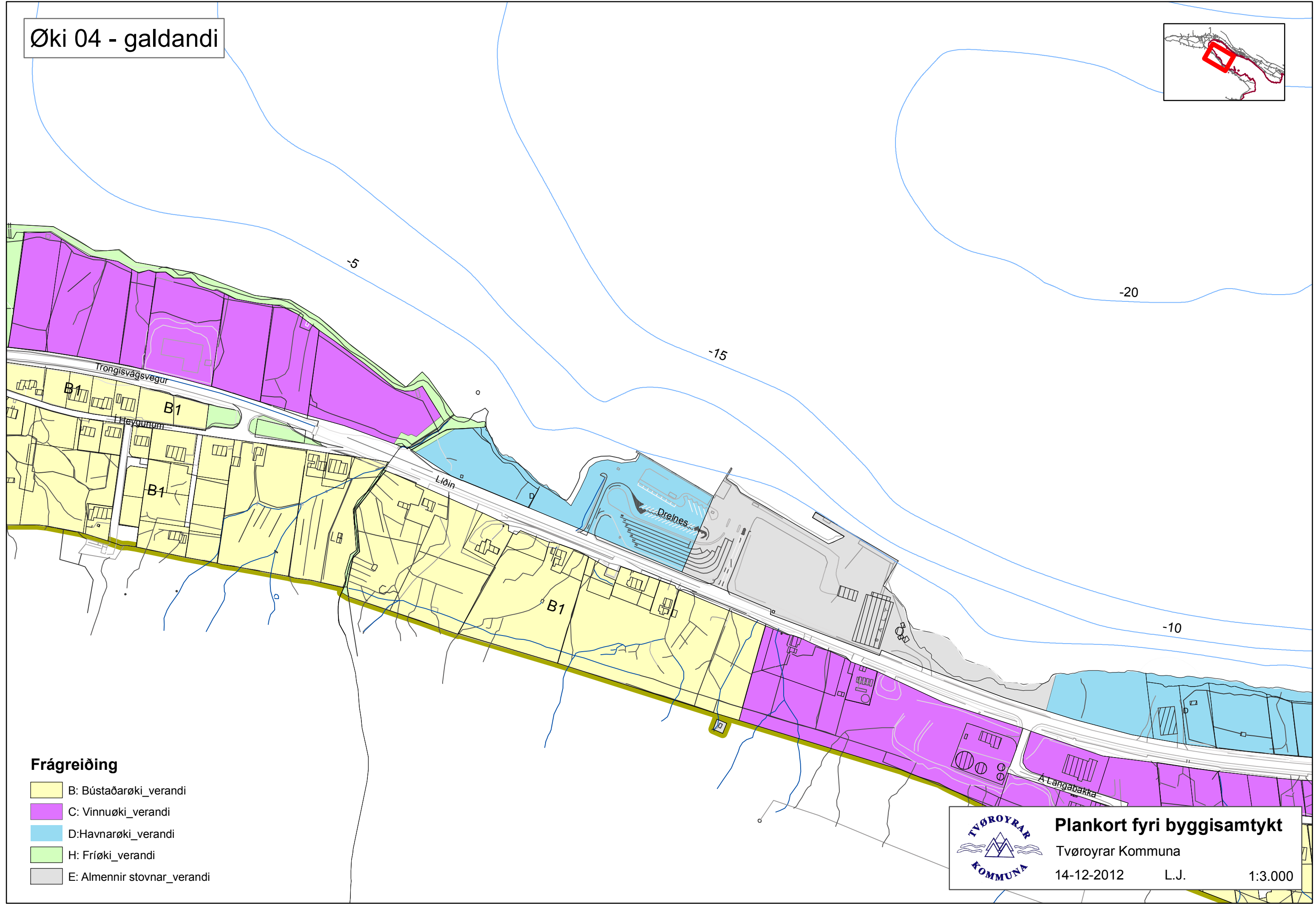
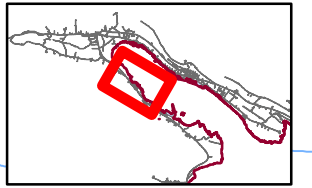


Øki 04 - galdandi



Frágreiðing

- B: Bústaðarøki_verandi
- C: Vinnuøki_verandi
- D: Havnarøki_verandi
- H: Fríøki_verandi
- E: Almennir stovnar_verandi



Plankort fyri byggisamtykt

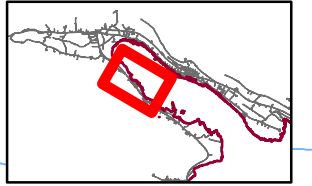
Tvøroyrar Kommuna

14-12-2012

L.J.

1:3.000

Øki 04 - uppskot 2



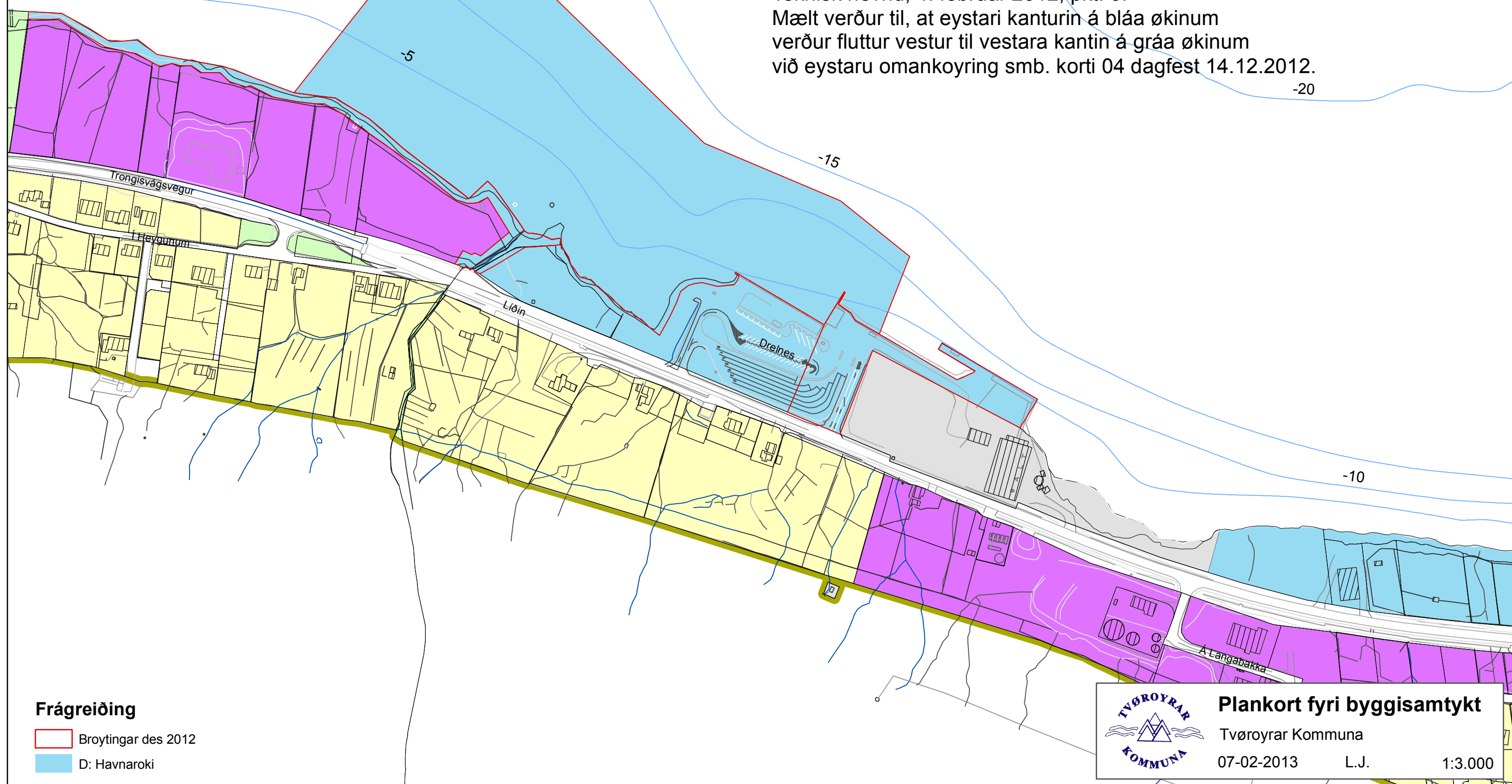
Tekniska nevnd, 12. desember 2012, pkt. 2:
Samtykt at broyta plankortið á Drelnesi,
soleiðis at havnarøkið verður størri,
og at byggjast kann út á í minsta lagi 12 m dýpi.

Teknisk nevnd, 4. februar 2012, pkt. 3:
Mælt verður til, at eystari kanturin á bláa økinum
verður fluttur vestur til vestara kantin á gráa økinum
við eystaru omanoyring samb. korti 04 dagfest 14.12.2012.



-20

-15

-10



Frágreiðing

-  Broytingar des 2012
-  D: Havnarøki



Plankort fyri byggisamtykt

Tjøroyrar Kommuna

07-02-2013

L.J.

1:3.000